

# Turystyczno - Rekreacyjna Impreza na Orientację



## Pelplin: szukaj duszy miasta

11/G/18



Na mapie Pelplina zaznaczono różne miejsca i obiekty będące punktami kontrolnymi (PK). Potwierdzenie przebycia trasy polega na udzieleniu odpowiedzi na zadane pytanie lub dopasowaniu jednego zdjęcia do odpowiedniego PK. (Uwaga! zdjęć jest więcej!)

**Odpowiedzi należy przesać na e-mail: [poczta@trino.pttk.pl](mailto:poczta@trino.pttk.pl) lub za pomocą formularza. Przesłanie odpowiedzi oznacza zgodę na umieszczenie danych (nazwisko, imię, miejscowość) na liście osób, które przebyły TRInO.**

*Pelplin to historyczna miejscowość położona w południowej części województwa pomorskiego, nad rzeką Wierzycą. Na kartach historii nazwa pojawiła się 2 stycznia 1274 roku, kiedy książę pomorski Mściwoj II przekazał ziemię nad Wierzycą wraz ze wsią Pelplin cystersom przybyłym tu z Pogódek, a jeszcze wcześniej z Doberanu w Meklemburgii. Od wieków aż do dnia dzisiejszego Pelplin kojarzony jest z okazałą gotycką świątynią pamiętającą czasy średniowiecza wzniesioną przez cystersów, jako kościół klasztorny. Później budowla stała się katedrą, a dzisiaj nosi tytuł bazyliki mniejszej. Niedaleko świątyni znajduje się Muzeum Diecezjalne z jedynym w kraju egzemplarzem Biblii Guttenberga. Tuż przy bazylice stoi kościół Bożego Ciała - tzw. kaplica przed bramą.*

źródło: Kanon Krajoznawczy województwa pomorskiego

**PK 3**  
ile lat żył biskup, któremu poświęcono tablicę

**PK 10**  
środkowa litera nazwiska osoby z tablicy

**PK 8**  
ile lat mieszkała w tym domu osoba wymieniona na tablicy

**PK 17**  
suma wszystkich cyfr z tablicy





**PK 20**  
pod którym numerem istniał sklep bławatny

**PK 22**  
w którą rocznicę śmierci sługi bożego odsłonięto tablicę

**PK 2**  
ilu mężczyzn wymieniono na tablicy

Źródło mapy: Wojewódzki Ośrodek Dokumentacji Geodezyjno-Kartograficznej w Gdańsku, nr licencji WODGK.7522.1.114.218\_22\_CL8

Długość trasy: około 3 km  
Do potwierdzenia: **23 PK**  
Opracowanie trasy: Jarosław Kabuła (PInO 600)  
Modyfikacja i aktualizacja: Justyna Kuźba (PInO 727)  
Aktualność: kwiecień 2018



DIECEZJI PEPLIŃSKIEJ

DZ