



Gdańsk – Ołowianka

Wyspa skarbów


9/G/21

Ołowianka to położona w centrum gdańskiego Śródmieścia wyspa (jest nią od 1576 r., gdy wykopano Kanał na Stępcę; od drugiej strony opływa ją Motława). W latach 1343–1454 była własnością zamku krzyżackiego. Wtedy zaczęły powstawać tu magazyny i nabrzeża przeładunkowe na potrzeby portu leżącego na lewym brzegu Motławy. W 1454 r. Kazimierz Jagiellończyk podarował Ołowiankę miastu, które zaczęło podnajmować magazyny różnym instytucjom. W 1643 r. na wyspie znajdowało się siedem spichlerzy. W 1871 r. wybudowano przepompownię, która zbierała ścieki z całego miasta. Jest to obecnie jeden z najstarszych w Gdańsku nieprzerwanie działających obiektów technicznych. W latach 1896–1898 na Ołowiance wybudowano elektrownię miejską.

Dzisiaj wyspa jest chętnie odwiedzany miejscem, a jej popularność znacznie wzrosła dzięki zbudowanej kładce, uruchomionej w 2017 r. Na Ołowiance działają instytucje kulturalne – Polska Filharmonia Bałtycka i Narodowe Muzeum Morskie z oddziałem na statku muzeum. Turystów przyciągają również takie atrakcje, jak koło widokowe czy otwarta w czerwcu 2021 r. **Aleja Włazów**.

Legenda

- ⚐ pomnik
- × inny obiekt
- LOP Linia Obowiązkowego Przejścia



Trasa: 1,5 km

Liczba PK: 16 (w tym 3 LOP)

Na planie Ołowianki zaznaczono punkty kontrolne (PK). Znajdź je w terenie, odpowiedz na pytania i dopasuj zdjęcia. Jeśli chcesz się znaleźć na liście osób, które przebyły trasę, i zdobywać odznaki, odpowiedzi przekaz do organizatora.

Uwaga: wejście na Ołowiankę od strony ul. Wartkiej zależne od godzin otwarcia kładki dla ruchu pieszego.

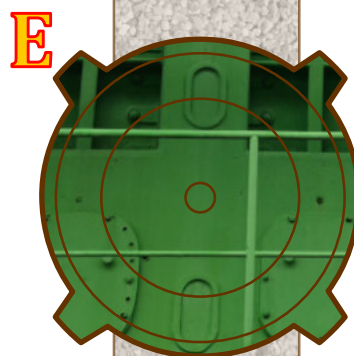
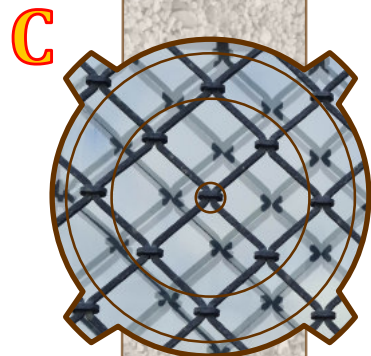
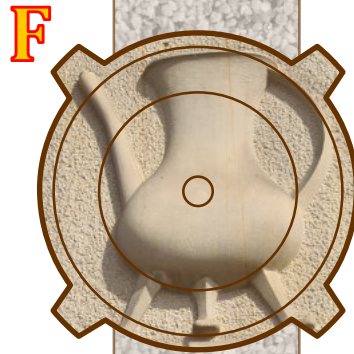

Trasa powstała z okazji 5 lat zespołu **Wiatr we włosach**, z premierą podczas VII Ogólnopolskiego Tygodnia Turystycznych Imprez na Orientację



Opracowanie trasy, zdjęcia, grafika:
Katarzyna Rojek, Wojciech Rojek,
Joanna Lewandowska

Aktualność: wrzesień 2021
Źródło mapy: © autorzy OpenStreetMap
ver. 1.0

Turystyczno-Rekreacyjna Impreza na Orientację (9/G/21)



Uwaga:
Nie wszystkie
zdjęcia należy
dopasować!

Turystyczno-Rekreacyjna Impreza na Orientację (9/G/21)

PK 1	Zabytkowy budynek przed II wojną światową był siedzibą klubu kajakowego Victoria i nadal jest wykorzystywany jako przystań kajakowa przez MRKS Gdańsk. Dopasuj zdjęcie.
LOP Aleja Włazów (PK: 2–4)	
PK 2	Aleja włazów historycznych z zabytkowymi włazami kanalizacyjnymi. Kto był burmistrzem Gdańska, gdy w mieście pojawiły się pierwsze żeliwne włazy?
PK 3	Aleja włazów ze świata. Właz z Finlandii (Suomi) upamiętnia rocznicę odzyskania przez ten kraj niepodległości. Którą rocznicę upamiętniono na włazie?
PK 4	Aleja włazów z Polski. Jakie miasto ma na włazie niedźwiedzia?
PK 5	Czym dziełem jest ławka?
PK 6	Wirnik turbiny z elektrowni Ołowianka. W którym roku została zamontowana turbina?
PK 7	Bursztynowa Promenada Gwiazd honoruje wybitnych artystów filmu, muzyki, literatury i sztuk pięknych. Kto jest fundatorem pomnika?
PK 8	Polska Filharmonia Bałtycka im. Fryderyka Chopina mieści się w budynkach dawnej elektrowni miejskiej. Dopasuj zdjęcie.
PK 9	Spichlerz Królewski powstał w XVII w. i jest najlepiej zachowanym na wyspie. Kto wsparł finansowo wymianę stolarki?
PK 10	Maszt z ORP Bolko. W jakiej akcji ratowniczej okręt brał udział?
PK 11	Pława bezpiecznej wody. Co może być zamontowane na jej szczycie? Dopasuj zdjęcie.
PK 12	Barokowy spichlerz Panna swoją nazwę otrzymał od stojącej kiedyś na jego szczycie figury. Dopasuj zdjęcie.
PK 13	Nazwa gotyckiego spichlerza Oliwskiego wywodzi się od użytkujących go niegdyś cystersów oliwskich. Dopasuj zdjęcie.
PK 14	Statek muzeum SS Sołdek. Tablica informacyjna. Ilu nitów użyto do budowy statku?
PK 15	Silnik ze statku MS Romuald Traugutt. Jak pierwotnie nazywał się statek? Dopasuj zdjęcie.
PK 16	Długi na 15 m i wysoki na 2,5 m napis „Gdańsk” stanął na Ołowiance w 2017 r. Ile kul znajduje się za napisem?

Odpowiedzi ze zgodą na publikację swoich danych na liście osób, które przebyły trasę TRInO, prześlij za pomocą formularza karty startowej dostępnego na stronie trino.pttk.pl lub na e-mail poczta@trino.pttk.pl.