



Andrychów

1/K/21

Z wizytą u Janki, Janka i Floriana





Andrychów - miasto w województwie małopolskim, w powiecie wadowickim, został założony być może już na przełomie XIII/XIV w. przez przybyszów z Moraw i pierwotnie nazywał się Indrzychów. Jednak pierwsza wzmianka z roku 1344 w postaci Henrichov wskazuje raczej na pierwszego domniemanego właściciela Heinricha. W roku 1704 podjęto próbę lokacji miasta (za przywilejem Augusta II). Ostatecznie Stanisław Ankwicz usytuował miasto Andrychów w 1767 r. W Andrychowie warto obejrzeć Pałac Bobrowskich i otaczający go park, rynek z niewielkimi kamienicami powstałymi przeważnie z przełomu XIX/XX w. Układ starego miasta ma ciekawą kompozycję utrzymującą specyficzny galicyjski charakter.

wikipedia.org

Długość trasy: 1,9 km
Do potwierdzenia: 19 PK



Legenda


-  pomnik
-  kapliczka, figura religijna
-  fontanna
-  inny obiekt

Na planie Andrychowa zaznaczono różne obiekty będące punktami kontrolnymi (PK). Potwierdzenie przebycia trasy odbywa się poprzez udzielenie odpowiedzi na zadane pytanie bądź dopasowanie do PK odpowiednich zdjęć (część zdjęć dopasowuje się poprzez skojarzenia). Rozwiązania należy dostarczyć do organizatora.

Opracowanie trasy:
Paweł Rozwadowski
Aktualność: maj 2021 r.
wersja 1.0.

Turystyczno-Rekreacyjna Impreza na Orientację (1/K/21)

| | |
|--------------|--|
| | <i>Hala sportowa.</i> |
| PK 1 | Ile wodnych dyscyplin sportowych przedstawiono na mozaikach na ścianie budynku? |
| PK 2 | <i>Miejsce, gdzie do II wojny światowej stała synagoga.</i> Dopasuj zdjęcie. |
| PK 3 | <i>Piekarnia u Frysia. Działająca od 1876 r.</i> Dopasuj zdjęcie. |
| PK 4 | <i>Fontanna „Janka Andrychowianka”.</i> Dopasuj zdjęcie. |
| PK 5 | <i>Rzeźba „Morawskie niewiasty”.</i> Jak się nazywa autor rzeźby. |
| PK 6 | <i>Fontanna.</i> Jaka figura geometryczna jest podstawą fontanny? |
| PK 7 | <i>Klasycyistyczny Pałac Bobrowskich (inaczej Zamek Andrychowski).</i> Ile schodów prowadzi do wejścia Izby Regionalnej? |
| PK 8 | <i>Mural poświęcony Żołnierzom Wyklętym.</i> Dopasuj zdjęcie. |
| PK 9 | <i>Tablica informacyjna o ptakach żyjących w stawie.</i> Ile gatunków jest wykorzystywanych w hodowli? |
| PK 10 | <i>Ogród św Franciszka.</i> Jak ma na imię opiekun ogrodu i ptaków? |
| PK 11 | <i>Kapliczka św Franciszka.</i> Dopasuj zdjęcie. |
| PK 12 | <i>Zaulek patriotyczny na terenie przykościelnym. Maszt.</i> Dopasuj zdjęcie. |
| PK 13 | <i>Kościół pw św. Macieja. Tablica pamiątkowa.</i> Dopasuj zdjęcie. |
| PK 14 | <i>Rzeźba „Zbój Janek”.</i> Dopasuj zdjęcie. |
| PK 15 | <i>Fontanna św Floriana.</i> Dopasuj zdjęcie. |
| PK 16 | <i>UMiG. Tablica pamięci Żołnierzy Legionów Polskich.</i> Kiedy w Andrychowie ogłoszono niepodległość Polski? |
| PK 17 | <i>Budynek OSP. Tablica informacyjno – alarmowa.</i> Gdzie znajduje się najbliższy telefon? |
| PK 18 | <i>Zabytkowa pompa strażacka.</i> W jakim mieście została wyprodukowana? |
| PK 19 | <i>Ulica Ferdynanda Pachla, honorowego obywatela Miasta Andrychów.</i> W ilu organizacjach działał? |



Odpowiedzi należy przesłać za pomocą formularza dostępnego na stronie internetowej.

Zgodnie z Rozporządzeniem Parlamentu Europejskiego i Rady (UE) 2016/679 z dnia 27 kwietnia 2016 r. w sprawie ochrony osób fizycznych w związku z przetwarzaniem danych osobowych i w sprawie swobodnego przepływu takich danych oraz uchylenia dyrektywy 95/46/WE (ogólne rozporządzenie o ochronie danych, tzw. RODO), przesyłający wyraża zgodę na publikację na liście osób, które przebyły trasę TRInO.