



# Gorlice

3/K/24

## Z wizytą u Łukasiewicza

Na mapie Gorlic czerwonymi okręgami zaznaczono punkty kontrolne (PK).  
Potwierdzenie przebycia trasy polega na udzieleniu odpowiedzi na pytania zadane do poszczególnych PK.  
Odpowiedzi należy dostarczyć do organizatora.

*Gorlice mogą poszczycić się układem urbanistycznym zachowanym z czasów lokacji miasta w XIV wieku. Obszerny, czworoboczny, tarasowato położony rynek o wymiarach ok. 90 metrów x 95 metrów posiada wybiegające z narożników ulice.*




*Zachodnia pierzeja rynku to stare zabytkowe kamieniczki mieszczańskie.*

*Z Rynku wybiega jedna z najpiękniejszych ulic miasta – ulica 3 Maja – gorlicka promenada.*

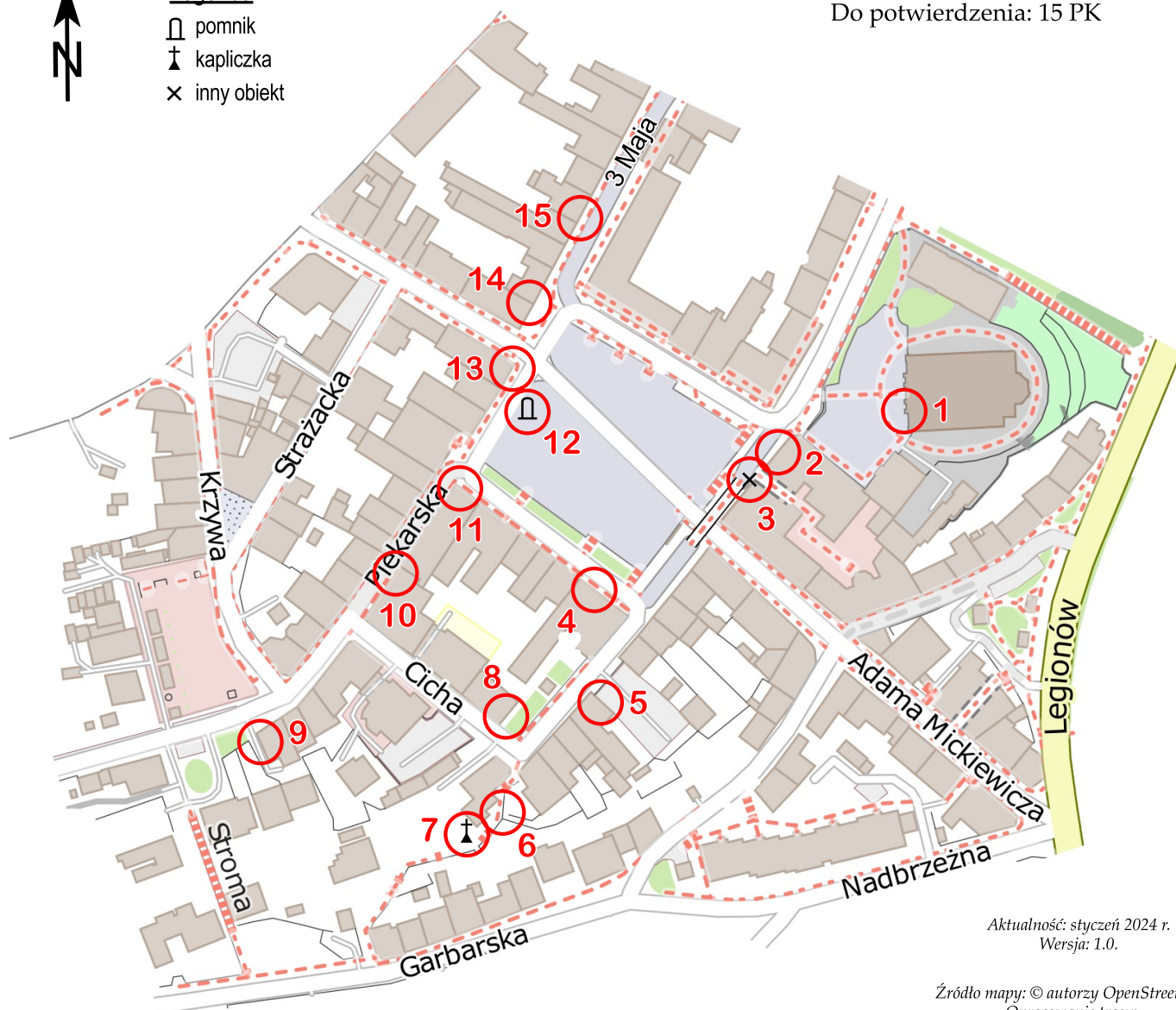
Źródło: <https://www.gorlice.pl/pl/367/0/rynek-i-kamieniczki.html>



### Legenda

-  pomnik
-  kapliczka
-  inny obiekt

Długość trasy: 0,8 km  
Do potwierdzenia: 15 PK



Aktualność: styczeń 2024 r.  
Wersja: 1.0.

Źródło mapy: © autorzy OpenStreetMap  
Opracowanie trasy:  
Anna Malanowska, Barbara Szmyt

## Turystyczno-Rekreacyjna Impreza na Orientację (3/K/24)

PK 1	Bazylika Narodzenia Najświętszej Marii Panny i Sanktuarium Pana Jezusa w Więzieniu. Świątynia powstała w latach 1885-1892 w stylu neorenesansowym. W bocznej nawie kościoła znajduje się naturalnych rozmiarów figura przedstawiająca Chrystusa Ubiczowanego, pochodząca prawdopodobnie z XVII w. Na fasadzie tablica z informacją o ustanowieniu Matki Bożej Niepokalanej patronką Gorlic.
	<b>Jaka jest data odsłonięcia tablicy?</b>
PK 2	Urząd Miasta mieszczący się w zabytkowym budynku wzniesionym w 1892 r.
	<b>Czyjego imienia była szkoła funkcjonująca tu przez 56 lat?</b>
PK 3	Ławeczka, na której przysiadł Ignacy Łukasiewicz. Za ławeczką tablica informacyjna.
	<b>Przy jakiej ulicy znajduje się rekonstruowana lampa uliczna?</b>
PK 4	Zabytkowe kamienice z XVII i XVIII w. (Rynek 6 i 7). Nad wejściem płaskorzeźba delfinów pod „drzewem żywota”.
	<b>Ile zwierząt prezentuje płaskorzeźba?</b>
PK 5	Dom mieszczkański z 1780 r., obecnie Muzeum Regionalne PTTK. Mural przedstawiający Ignacego Łukasiewicza.
	<b>Co trzyma na dłoni?</b>
PK 6	Rysunek na murze przedstawiający jednego z owadów z kolekcji ks. Bronisława Świeykowskiego. W celu upamiętnienia jego pasji do entomologii w mieście powstał szlak prezentujący owady z kolekcji księdza.
	<b>Jak brzmi polska nazwa owada?</b>
PK 7	Kapliczka z XVII w. - najstarsza w Gorlicach.
	<b>W którym roku wykonano jej konserwację?</b>
PK 8	Mural przedstawiający menorę – siedmioramienny świecznik żydowski.
	<b>Ile synagog znajdowało się w tej części Gorlic?</b>
PK 9	Rysunek na murze przedstawiający biegacza zielonożółtego - jednego z owadów z kolekcji ks. Bronisława Świeykowskiego.
	<b>Z ilu „pasków” składa się odwłok owada?</b>
PK 10	Tablica upamiętniająca masowe egzekucje i eksterminacje żydów w powiecie gorlickim.
	<b>Kto jest fundatorem tablicy?</b>
PK 11	Tablica upamiętniająca Józefa Baruta – inżyniera, architekta, kierownika i autora odbudowy Gorlic po I wojnie światowej.
	<b>Czego był zasłużonym badaczem?</b>
PK 12	Pomnik Tereski Kosibianki, która według legendy, ocaliła Gorlice z rąk Tatarów.
	<b>Ile lamp oświetla pomnik od dołu?</b>
PK 13	Tablica pamięci Wojciecha Biechońskiego – założyciela Towarzystwa Zaliczkowego w Gorlicach.
	<b>Ile paragrafów miał pierwszy statut Towarzystwa?</b>
PK 14	Tablica opisująca historię miasta.
	<b>W ilu procentach miasto zostało zniszczone pociskami armatnimi podczas II wojny światowej?</b>
PK 15	W tym domu w latach 1939-1945 mieściło się tajne nauczanie.
	<b>Czym, poza obozem zagłady, groziło jego wykrycie?</b>

Odpowiedzi należy przesłać za pomocą formularza dostępnego na stronie [trino.pttk.pl](http://trino.pttk.pl).

Zgodnie z Rozporządzeniem Parlamentu Europejskiego i Rady (UE) 2016/679 z dnia 27 kwietnia 2016 r. w sprawie ochrony osób fizycznych w związku z przetwarzaniem danych osobowych i w sprawie swobodnego przepływu takich danych oraz uchylenia dyrektywy 95/46/WE (ogólne rozporządzenie o ochronie danych, tzw. RODO), przesyłający wyraża zgodę na publikację na liście osób, które przebyły trasę TRInO.