

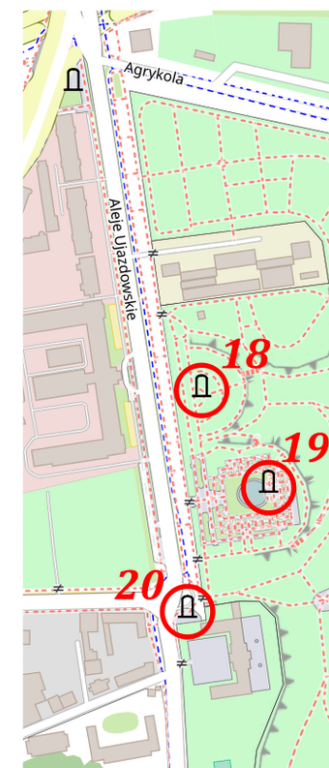
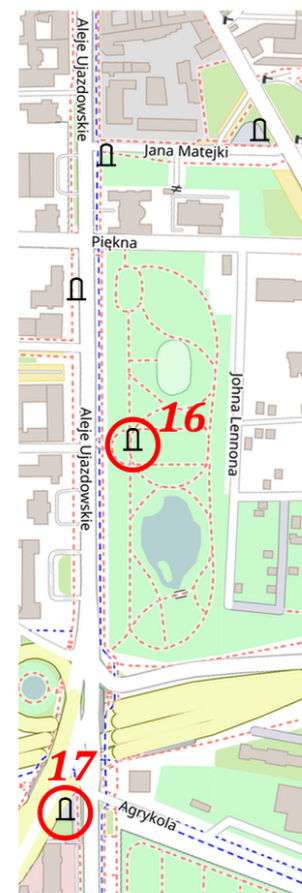
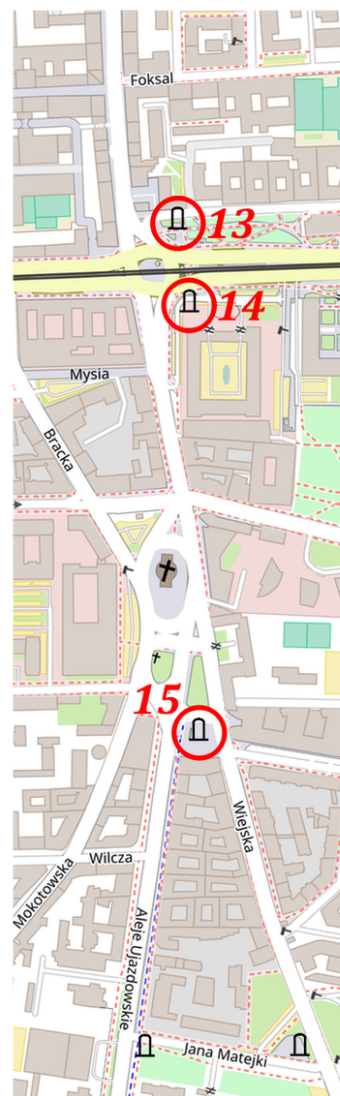
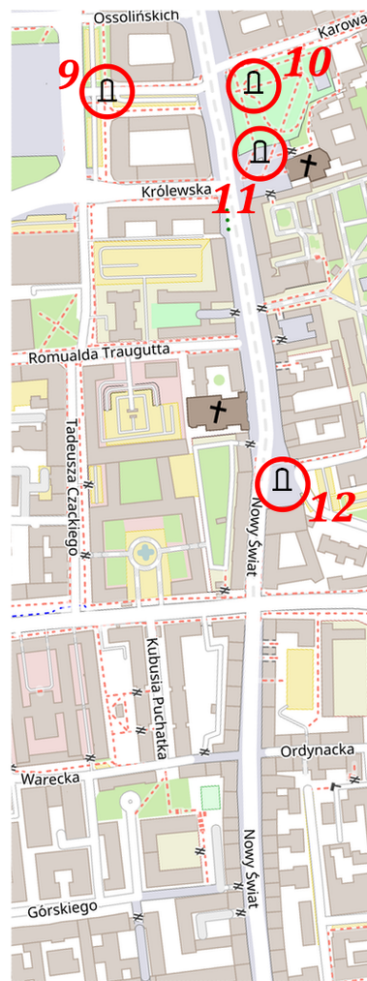
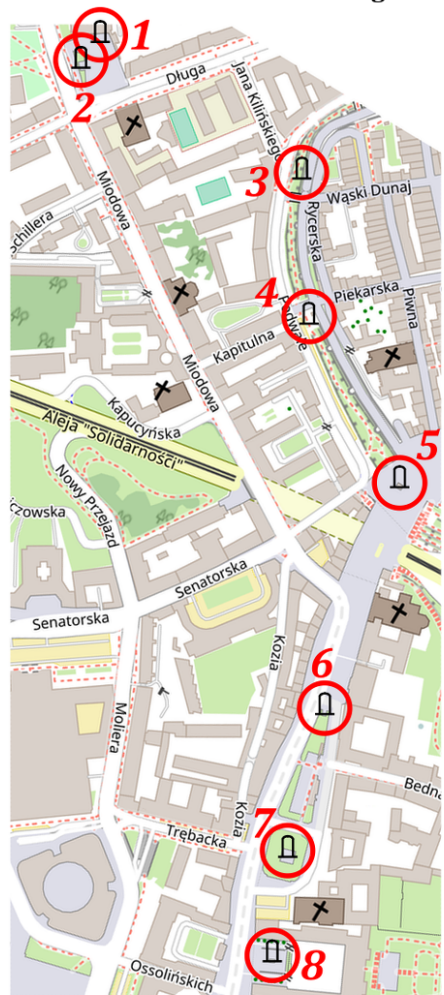


Warszawa - Śródmieście

Pomnikowe dłonie

17/W/16

Mapa składa się z pięciu wycinków zachodzących na siebie. Zaznaczono na nich pomniki stanowiące punkty kontrolne (PK). Do każdego z nich należy dopasować zdjęcie. Odpowiedzi, będące potwierdzeniem przebycia trasy należy dostarczyć do organizatora.



Aktualność: listopad 2016 r.

Źródło mapy: © autorzy OpenStreetMap

Opracowanie: Sławomir Otap

Wersja: 1.0.

Długość: 5,2 km

Liczba PK: 20



Trasa powstała z okazji XII Rodzinnego Marszu na Orientację z "Dąbrową".

Turystyczno-Rekreacyjna Impreza na Orientację (17/W/16)



Odpowiedzi należy przestać na e-mail: poczta@trino.pttk.pl lub za pomocą formularza.
Przesłanie odpowiedzi oznacza zgodę na umieszczenie na liście osób, które przebyły trasę TRInO.