

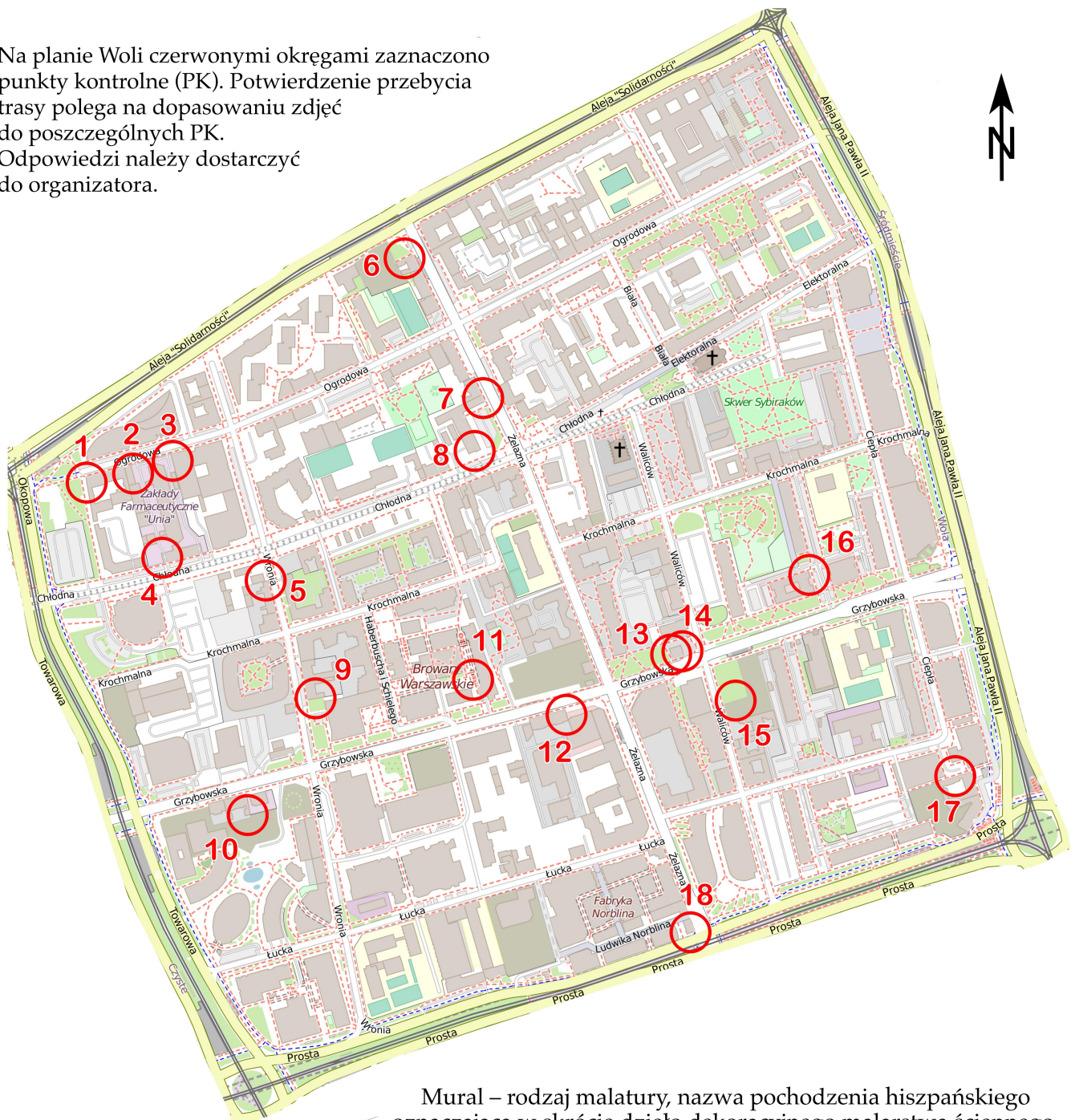


Warszawa - Wola

Kolorowe ściany

21/VI/23

Na planie Woli czerwonymi okręgami zaznaczono punkty kontrolne (PK). Potwierdzenie przebycia trasy polega na dopasowaniu zdjęć do poszczególnych PK. Odpowiedzi należy dostarczyć do organizatora.



Długość trasy: 5,5 km
Do potwierdzenia: 18 PK

Mural – rodzaj malatury, nazwa pochodzenia hiszpańskiego oznaczająca w skrócie dzieło dekoracyjnego malarstwa ściennego, najczęściej monumentalne. Murale jako malarstwo ścienne pochodzi jeszcze z okresu prehistorii, były szczególnie rozpowszechnione w starożytnym Rzymie na ulicach miast.









W Polsce w okresie PRL-u szczególnie upowszechniły się murale reklamujące przedsiębiorstwa i instytucje, które zasadniczo reklamy nie potrzebowały, ponieważ najczęściej byli to monopoliści na rynku.

Aktualność: maj 2023 r.
Wersja: 1.1.

Źródło mapy: © autorzy OpenStreetMap
Opracowanie trasy, zdjęcia: Anna Malanowska, Barbara Szmyt

Źródło: wikipedia.org

Turystyczno-Rekreacyjna Impreza na Orientację (2/W/23)



Odpowiedzi należy przestać za pomocą formularza ze strony internetowej.

Zgodnie z Rozporządzeniem Parlamentu Europejskiego i Rady (UE) 2016/679 z dnia 27 kwietnia 2016 r. w sprawie ochrony osób fizycznych w związku z przetwarzaniem danych osobowych i w sprawie swobodnego przepływu takich danych oraz uchylenia dyrektywy 95/46/WE (ogólne rozporządzenie o ochronie danych, tzw. RODO), przesyłający wyraża zgodę na publikację na liście osób, które przebyły trasę TRInO.